

Túratervezés 2020. március 11.-kor

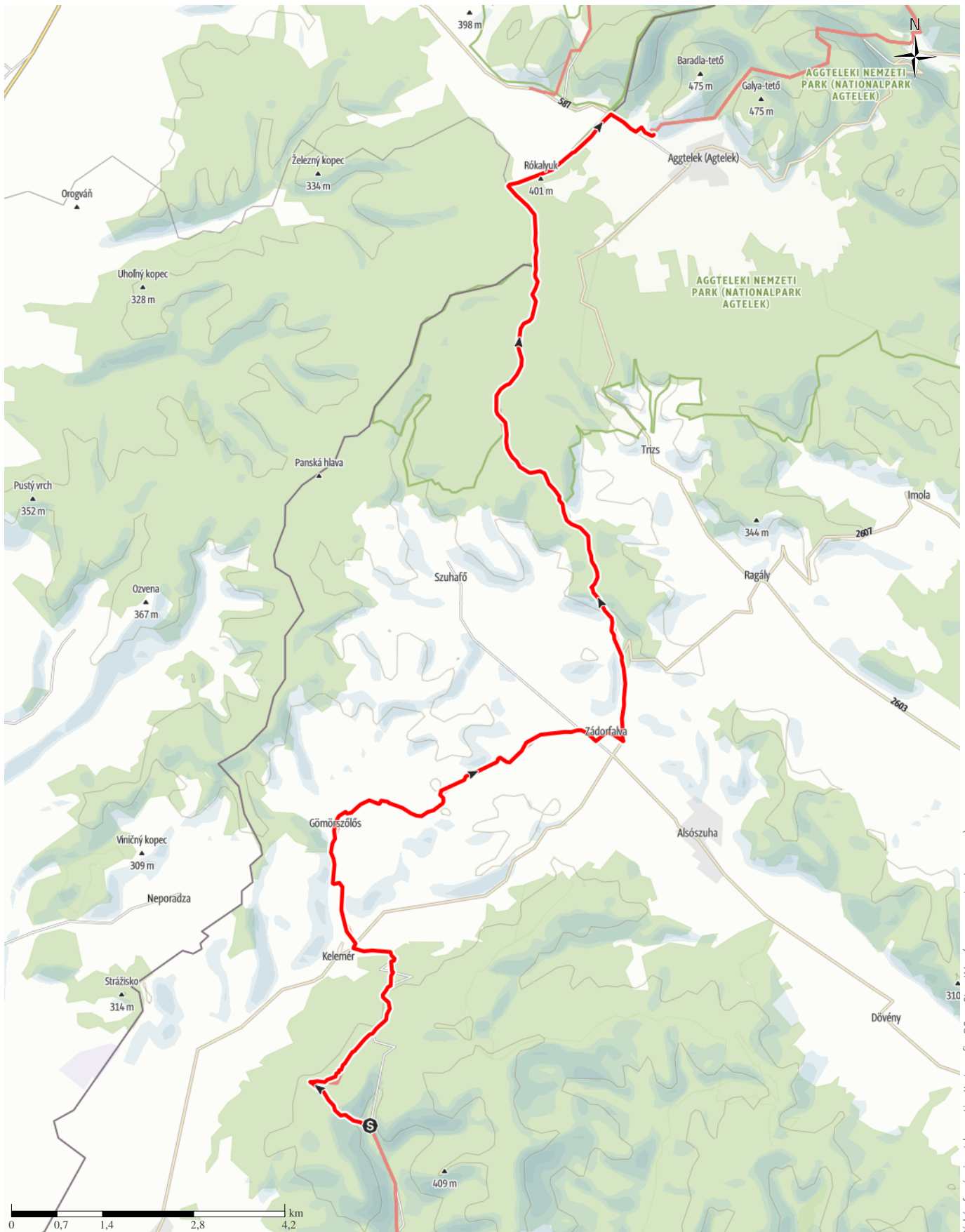
↔ 25,6km

🕒 6:52óra

▲ 373m

▼ 305m

Nehézség —



Túratervezés 2020. március 11.-kor

↔ 25,6km

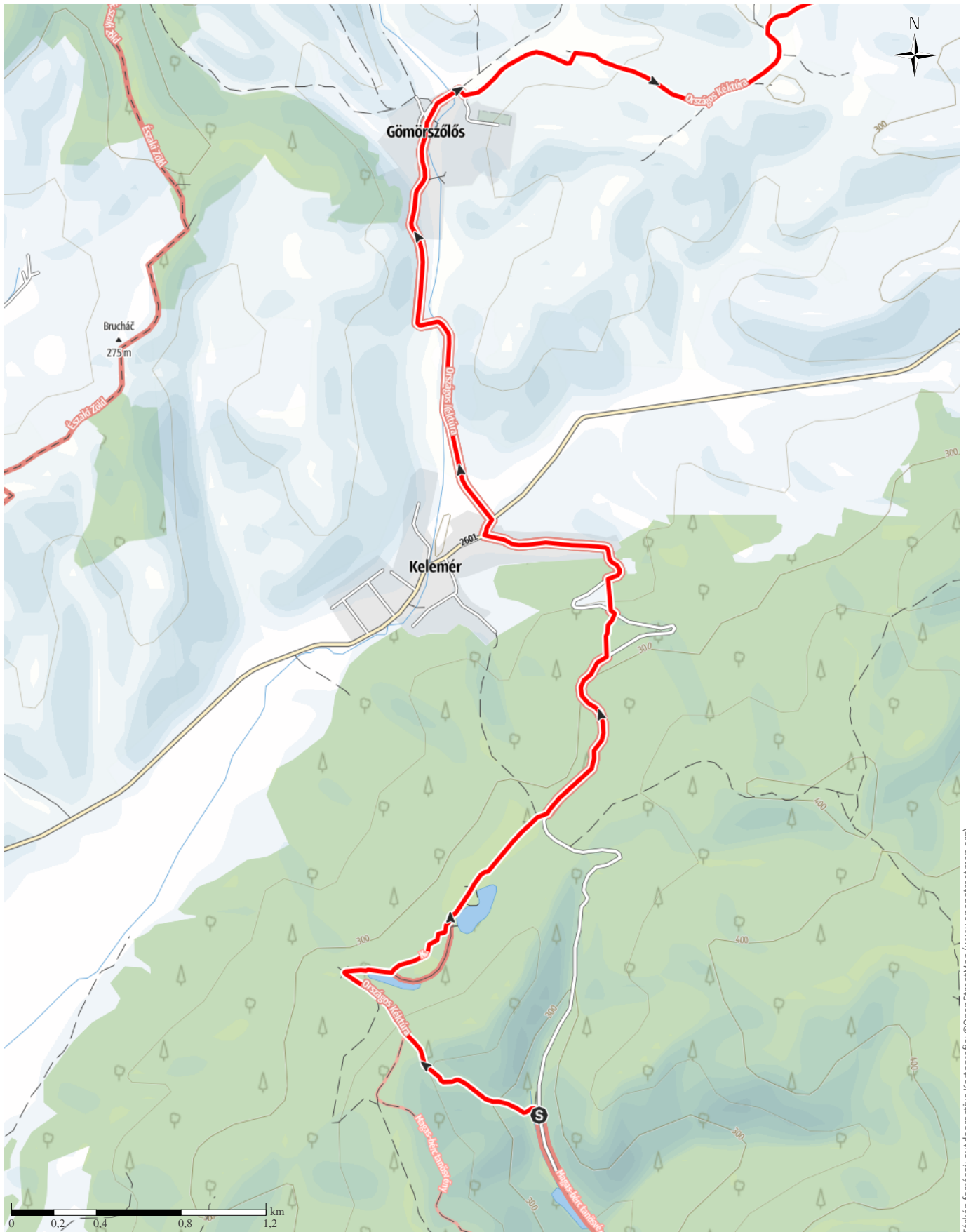
🕒 6:52óra

▲ 373m

▼ 305m

Nehézség

—



Térkép forrásai: outdooractive Kartografie; ©OpenStreetMap (www.openstreetmap.org)

Túratervezés 2020. március 11.-kor

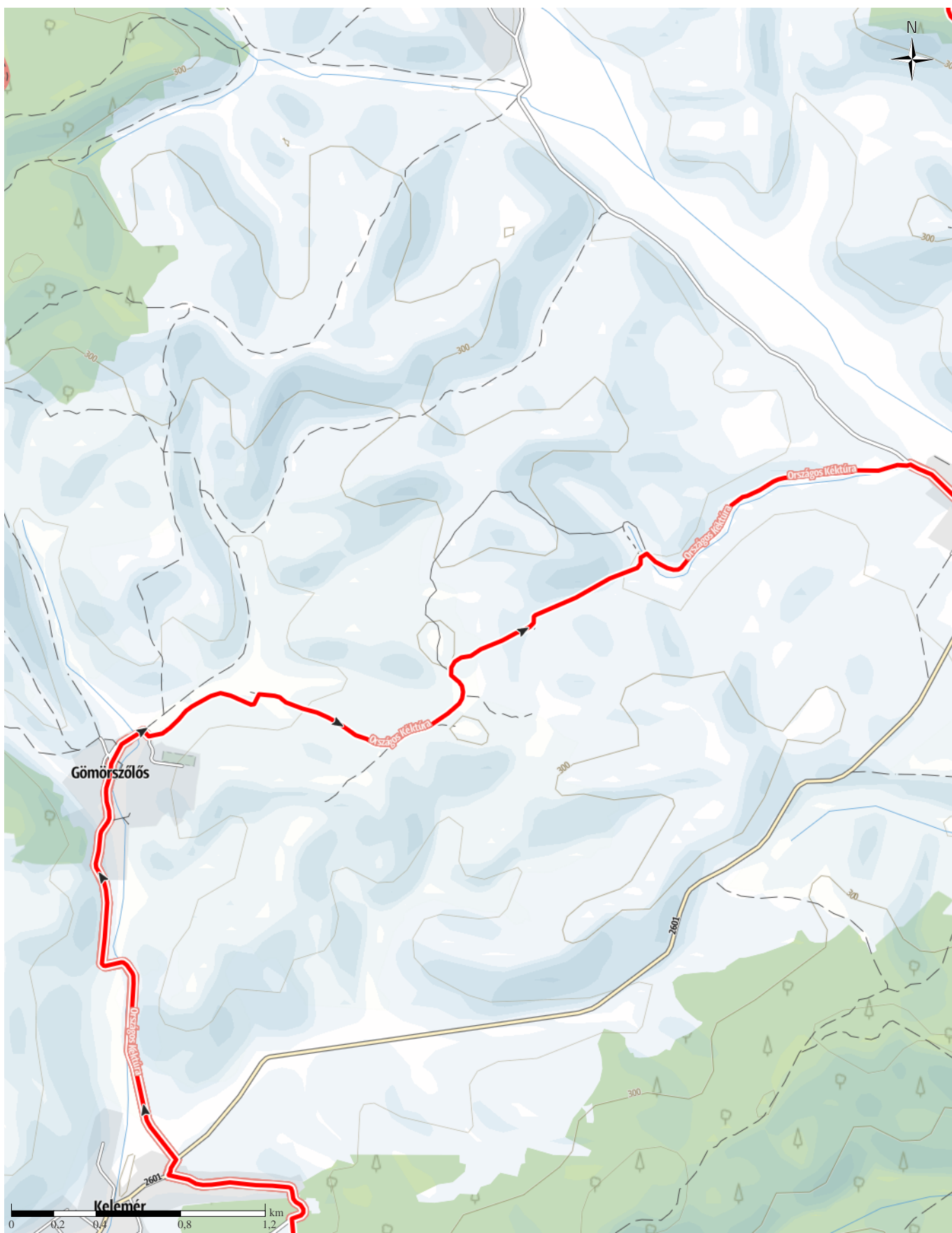
↔ 25,6km

🕒 6:52óra

▲ 373m

▼ 305m

Nehézség



Térkép forrásai: outdooractive Kartografie; ©OpenStreetMap (www.openstreetmap.org)

Túratervezés 2020. március 11.-kor

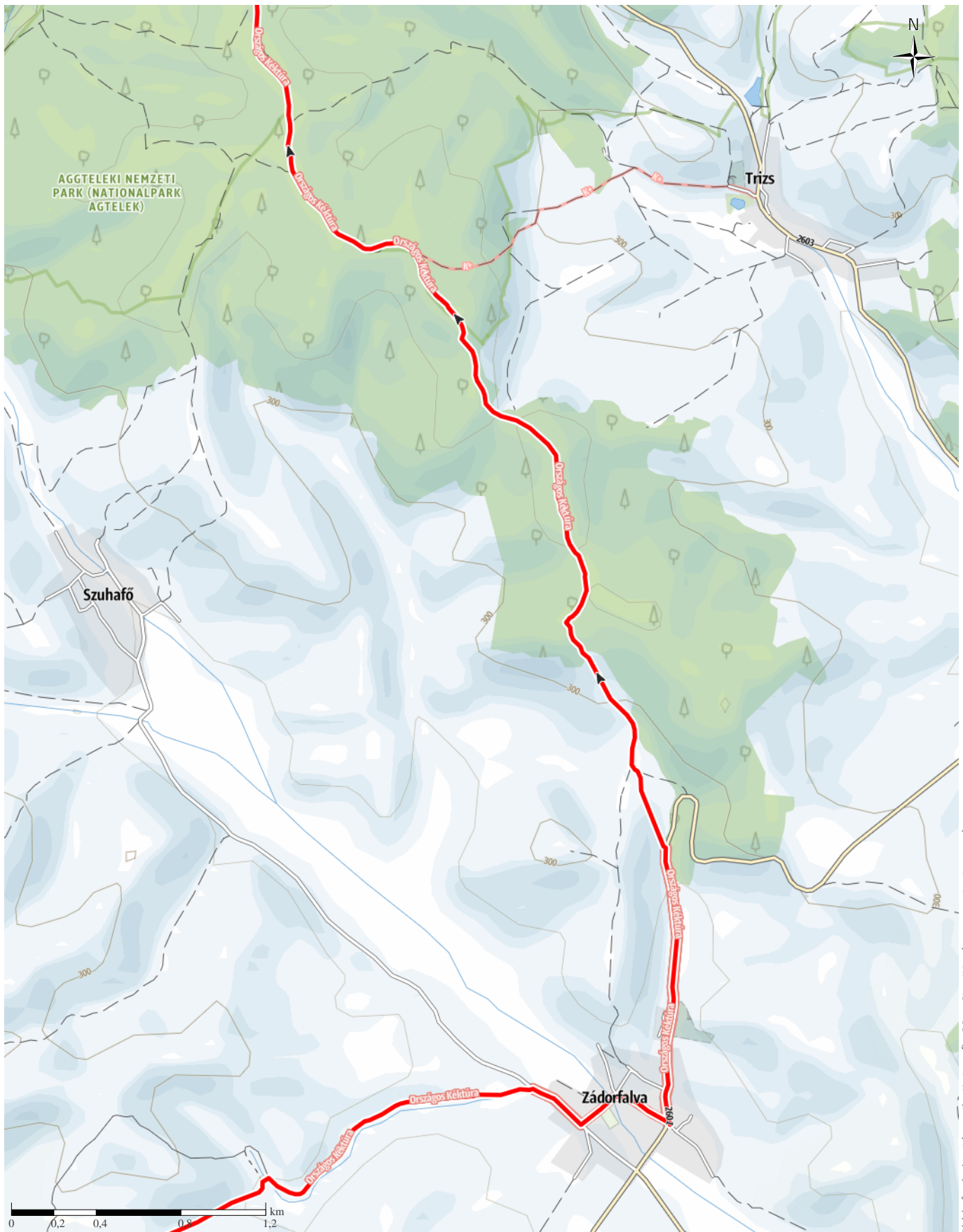
↔ 25,6km

🕒 6:52óra

▲ 373m

▼ 305m

Nehézség



Térkép forrásai: outdooractive Kartografie; ©OpenStreetMap (www.openstreetmap.org)

Túratervezés 2020. március 11.-kor

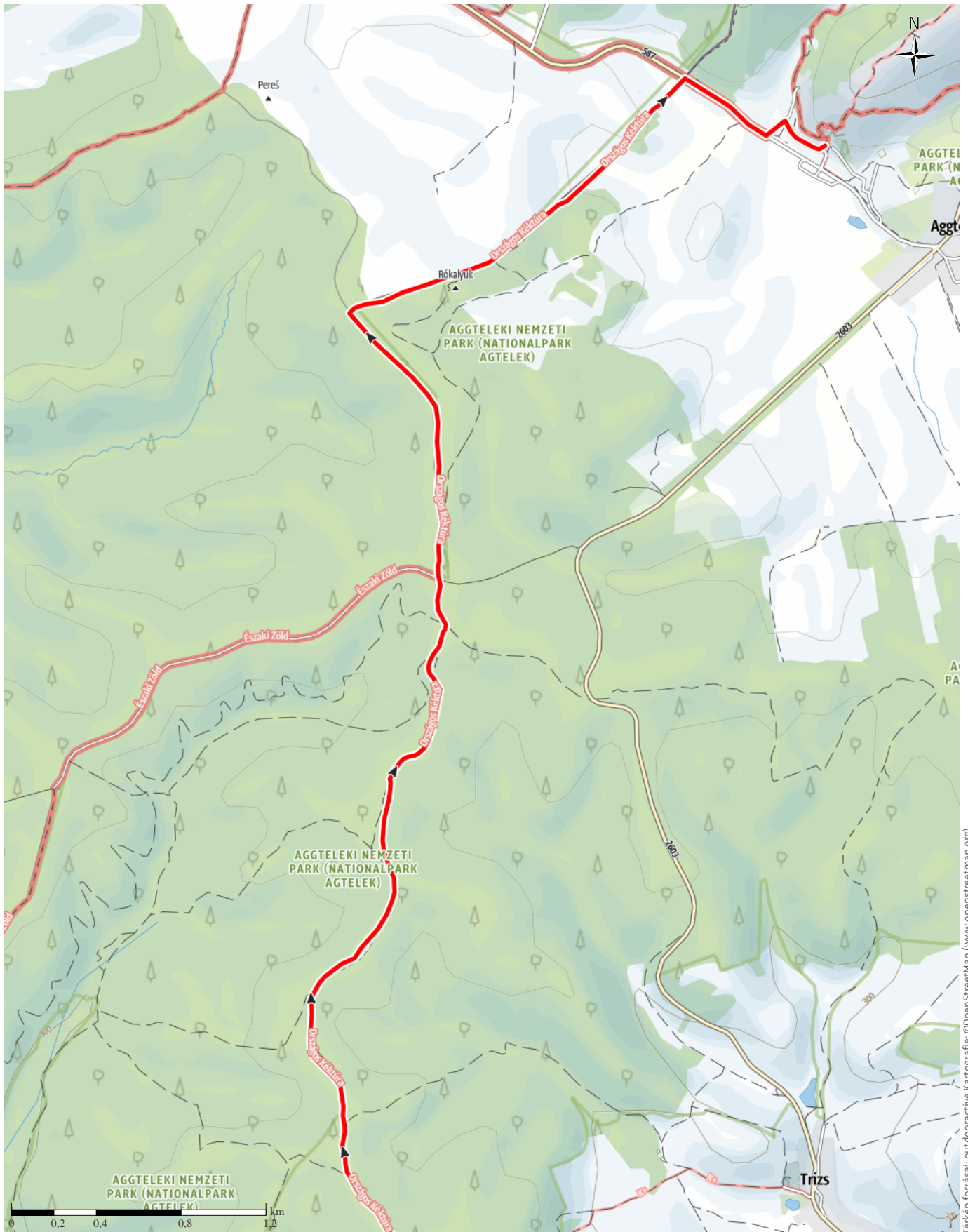
↔ 25,6km

🕒 6:52óra

▲ 373m

▼ 305m

Nehézség



Térkép forrásai: outdooractive Kartografie; ©OpenStreetMap (www.openstreetmap.org)

Túratervezés 2020. március 11.-kor

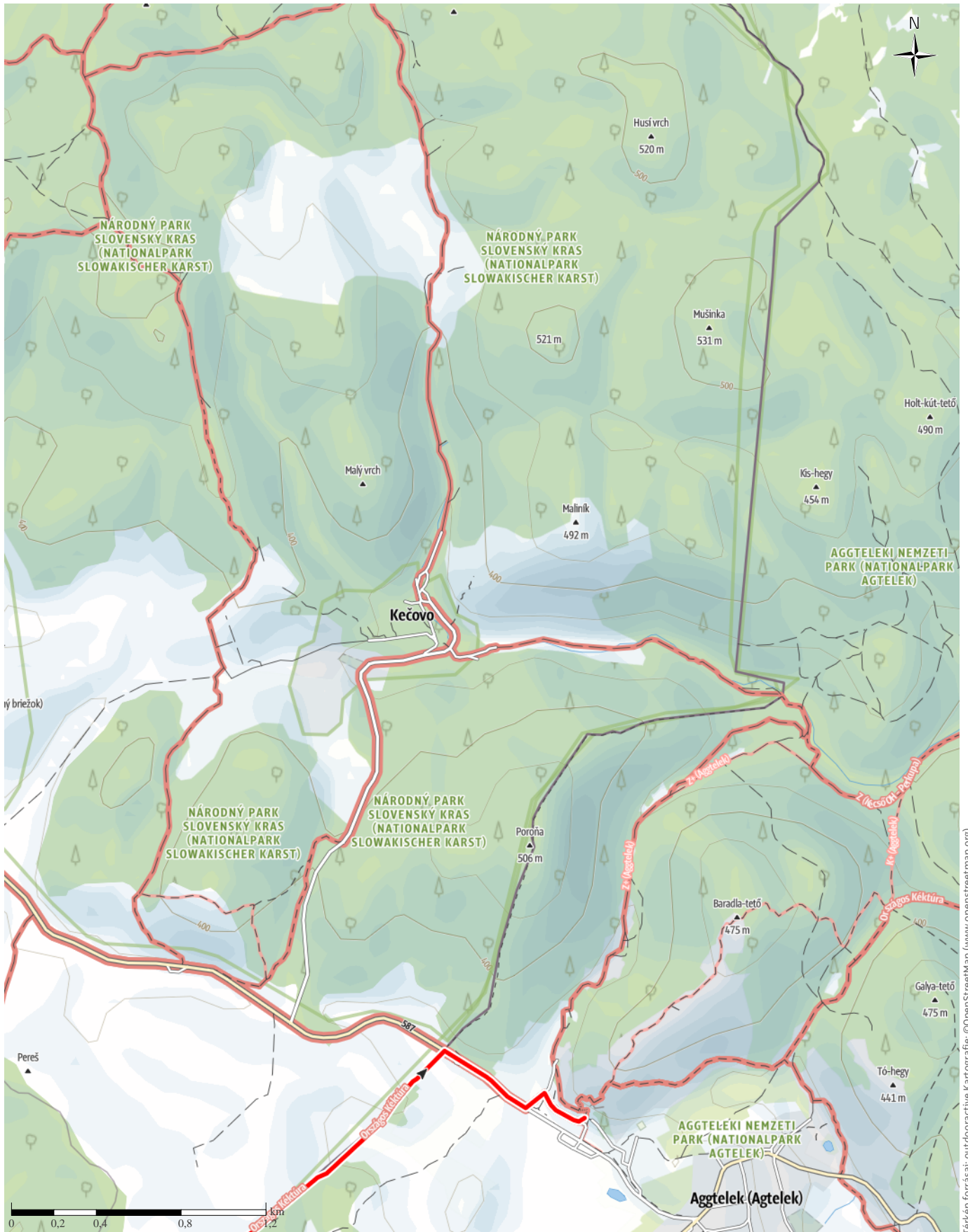
↔ 25,6km

🕒 6:52óra

▲ 373m

▼ 305m

Nehézség



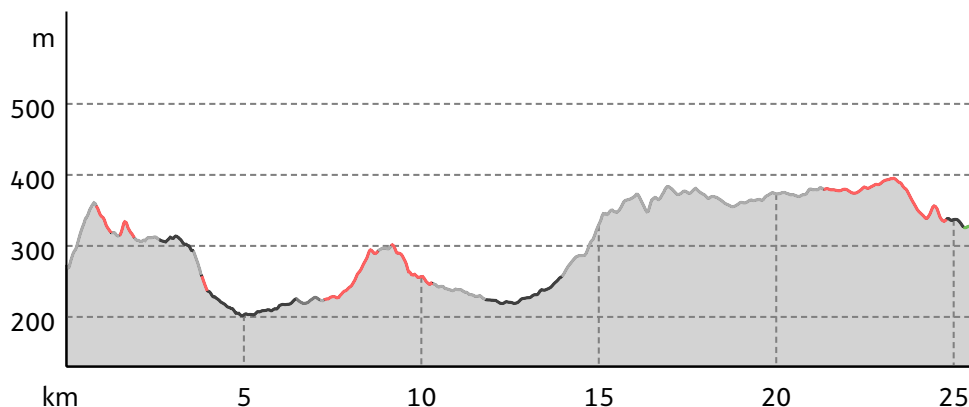
Térkép forrásai: outdooractive Kartografie; ©OpenStreetMap (www.openstreetmap.org)

Túratervezés 2020. március 11.-kor

Útburkolat

Aszfalt	0,7km
Út	0,4km
Pálya	7,1km
Utca	6,1km
Ismeretlen	11,4km

Magasság profil



Túraadatok

Gyalogtúra

Hossz ↔ 25,6 km

Időtartam 🕒 6:52 óra

Szint + ▲ 373 m

Szint - ▼ 305 m

Nehézség

—

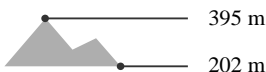
Állóképesség



Technika



Magasság



Ajánlott időszak

JAN. | FEBR. | MÁRC.
 ÁPR. | MÁJ. | JÚN.
 JÚL. | AUG. | SZEPT.
 OKT. | NOV. | DEC.

Értékelések

Szerzők

Élmény ●●●●●

Táj ●●●●●

Közösség

További túraadatok



Muskovics András

Frissítés: 2020-03-11

Vidd magaddal a túrádat iPhone-on és Androidon!



QR-kód beolvasása, a túra offline mentése, megosztás és egyébek ...

Honlap

<http://www.termeszettjaro.hu/s/flbfA>