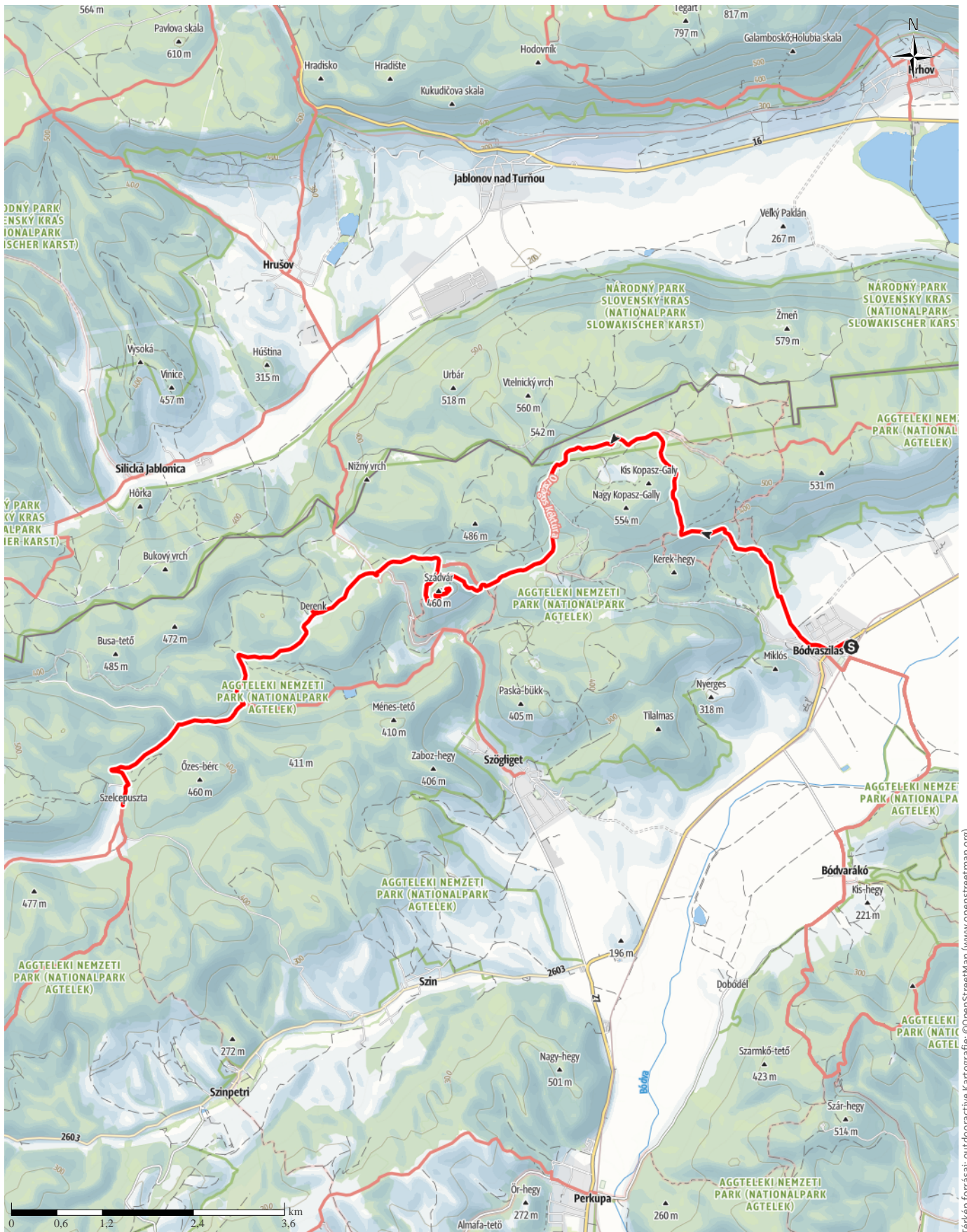


Túratervezés 2020. március 11.-kor

↔ 18,9km | ⌚ 5:43óra | ▲ 642m | ▼ 435m | Nehézség —



Térkép forrása: outdooractive Kartografie; ©OpenStreetMap (www.openstreetmap.org)

Túratervezés 2020. március 11.-kor

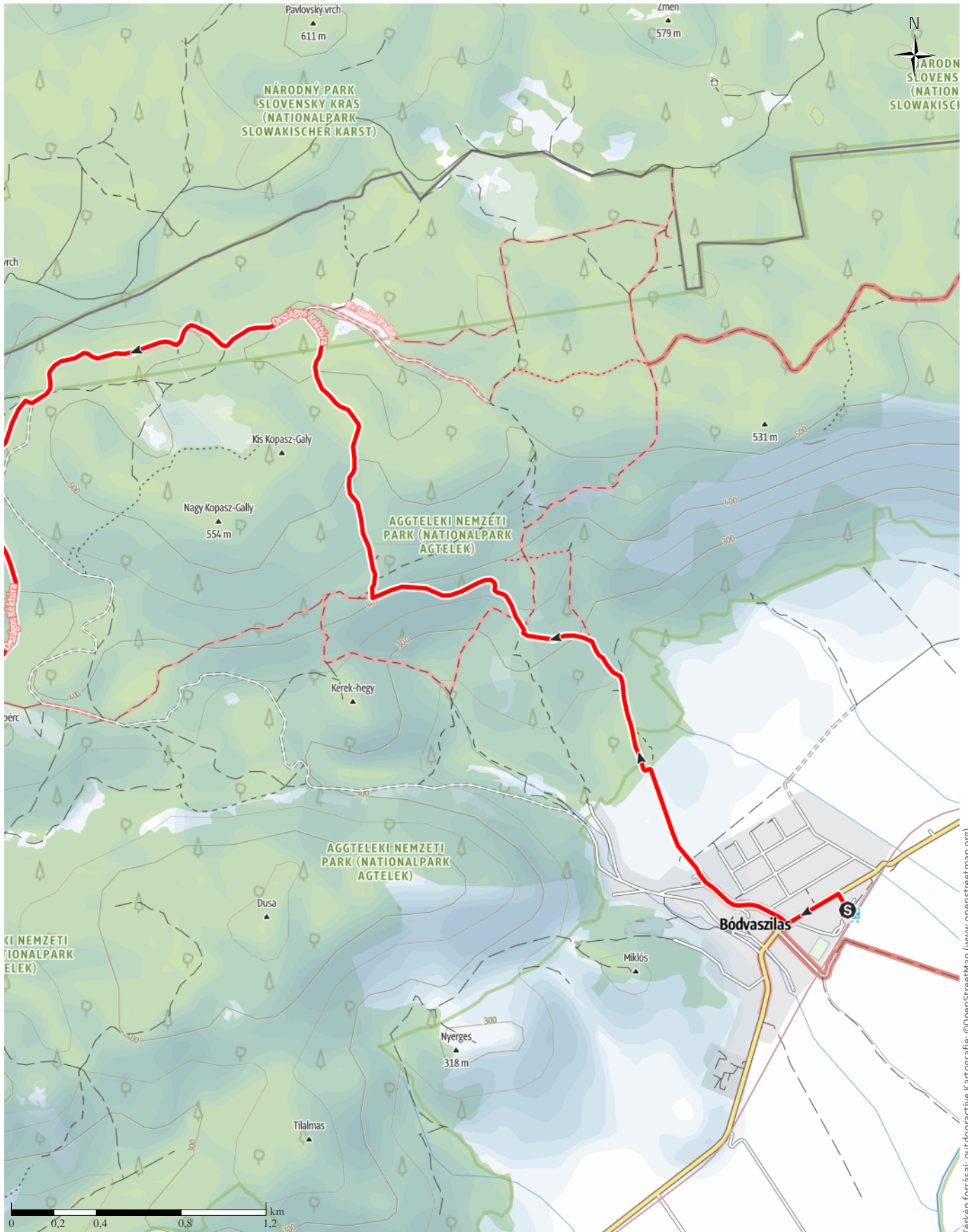
← 18,9km

🕒 5:43óra

▲ 642m

▼ 435m

Nehézség



Térkép forrásai: outdooractive Kartografie; ©OpenStreetMap (www.openstreetmap.org)

Túratervezés 2020. március 11.-kor

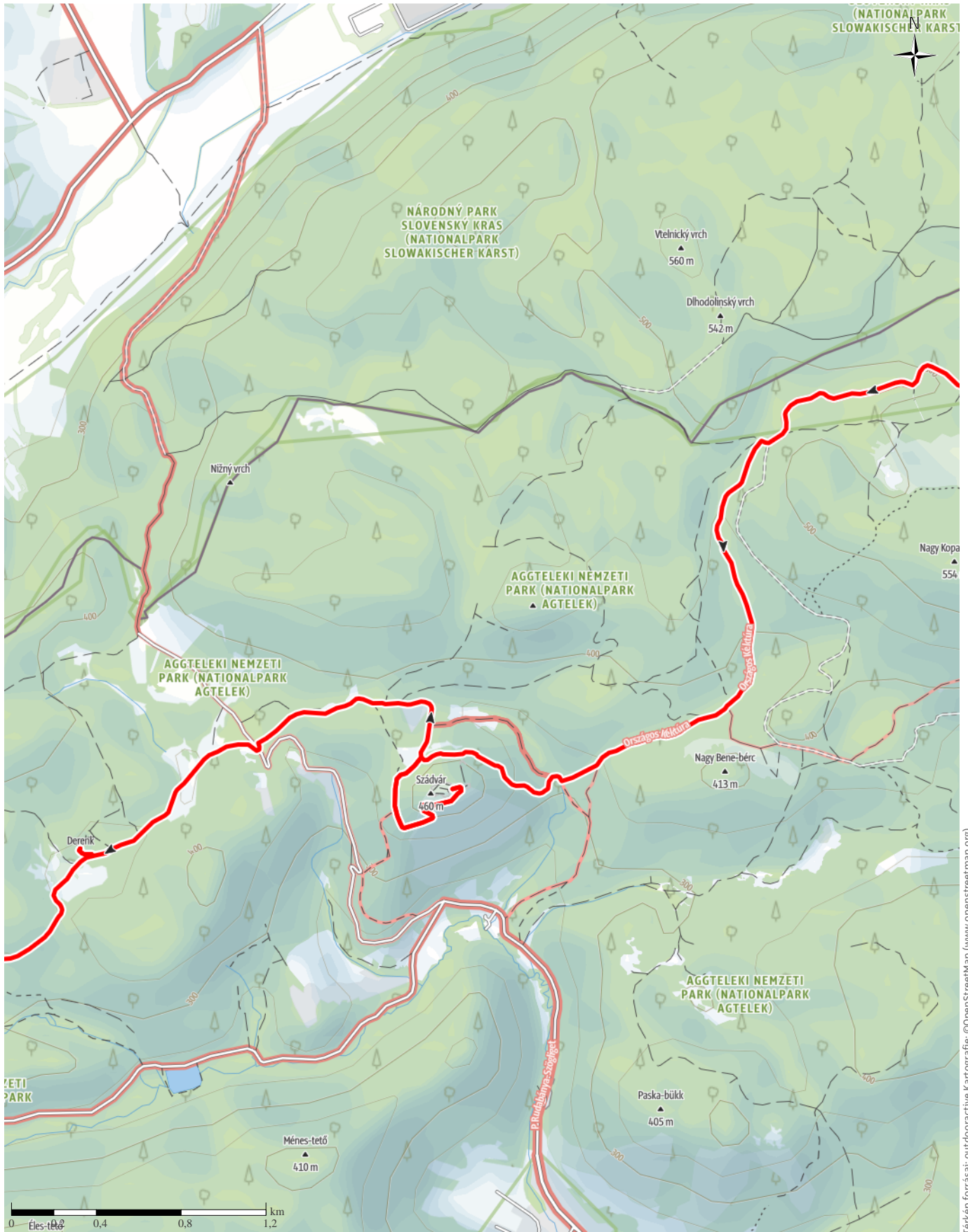
↔ 18,9km

🕒 5:43óra

▲ 642m

▼ 435m

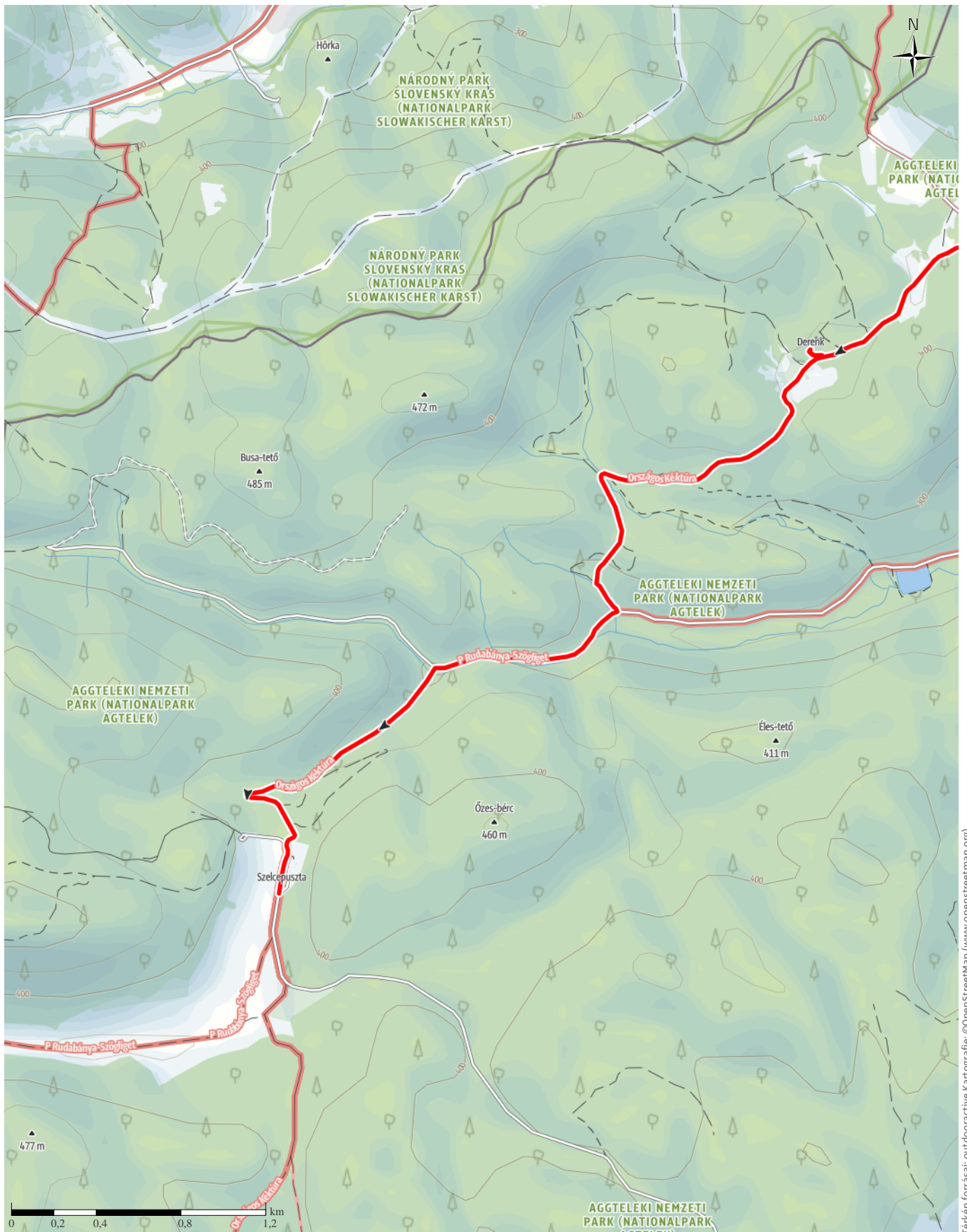
Nehézség



Térkép forrása: outdooractive Kartografie; ©OpenStreetMap (www.openstreetmap.org)

Túratervezés 2020. március 11.-kor

↔ 18,9km | ⌚ 5:43óra | ▲ 642m | ▼ 435m | Nehézség —



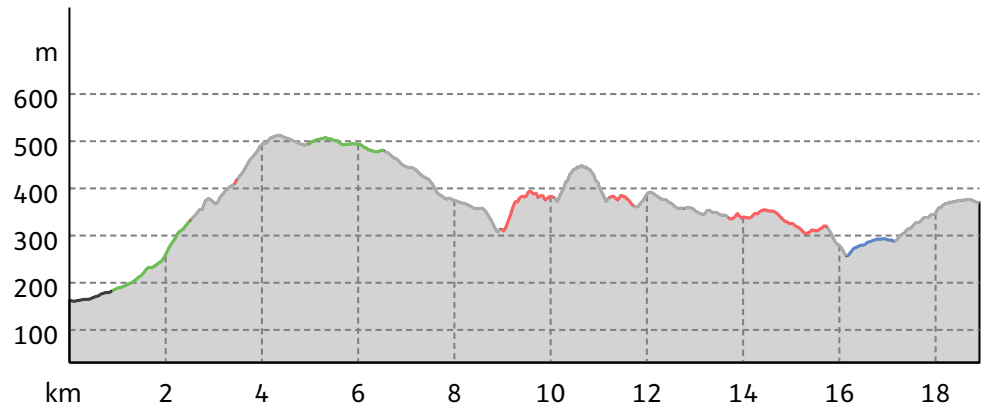
Térkép forrása: outdooractive Kartografie; ©OpenStreetMap (www.openstreetmap.org)

Túratervezés 2020. március 11.-kor

Útburkolat

Murvás út	1km
Út	3,2km
Pálya	3,7km
Utca	0,9km
Ismeretlen	10,1km

Magasság profil



Túraadatok

Gyalogtúra

Hossz ↔ 18,9 km

Időtartam 🕒 5:43 óra

Szint + ▲ 642 m

Szint - ▼ 435 m

Nehézség

—

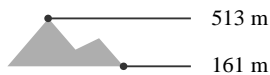
Állóképesség



Technika



Magasság



Ajánlott időszak

JAN. | FEBR. | MÁRC.
 ÁPR. | MÁJ. | JÚN.
 JÚL. | AUG. | SZEPT.
 OKT. | NOV. | DEC.

Értékelések

Szerzők

Élmény



Táj



Közösség

További túraadatok



Muskovics András

Frissítés: 2020-03-11

Vidd magaddal a túrádat iPhone-on és Androidon!



QR-kód beolvasása, a túra offline mentése, megosztás és egyébek ...

Honlap

<http://www.termeszettjaro.hu/s/flbj>
 M