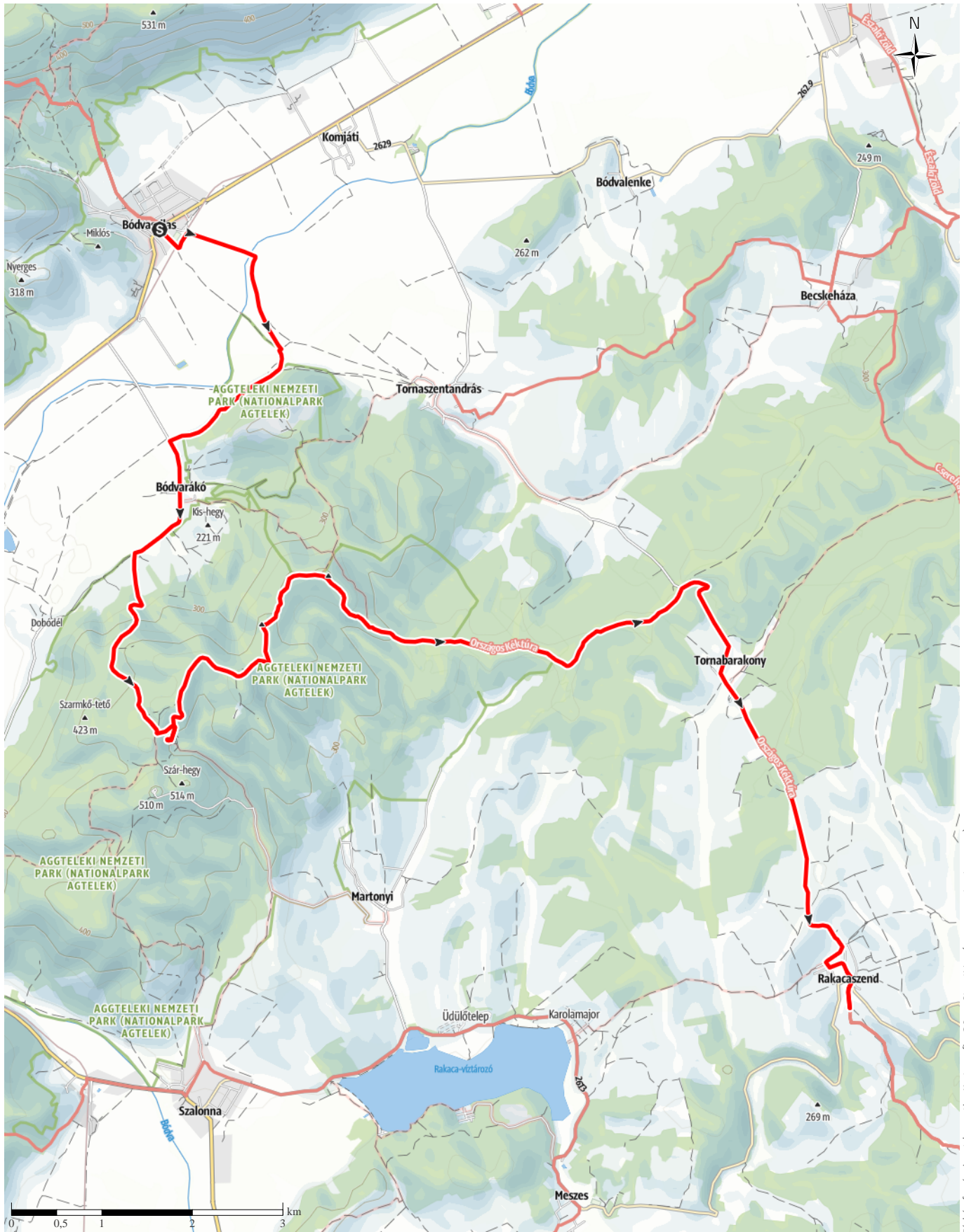


Túratervezés 2020. március 11.-kor

↔ 23,7km | ⌚ 6:41óra | ↗ 443m | ↘ 435m | Nehézség —



Térkép forrása: outdooractive Kartografie; ©OpenStreetMap (www.openstreetmap.org)

Túratervezés 2020. március 11.-kor

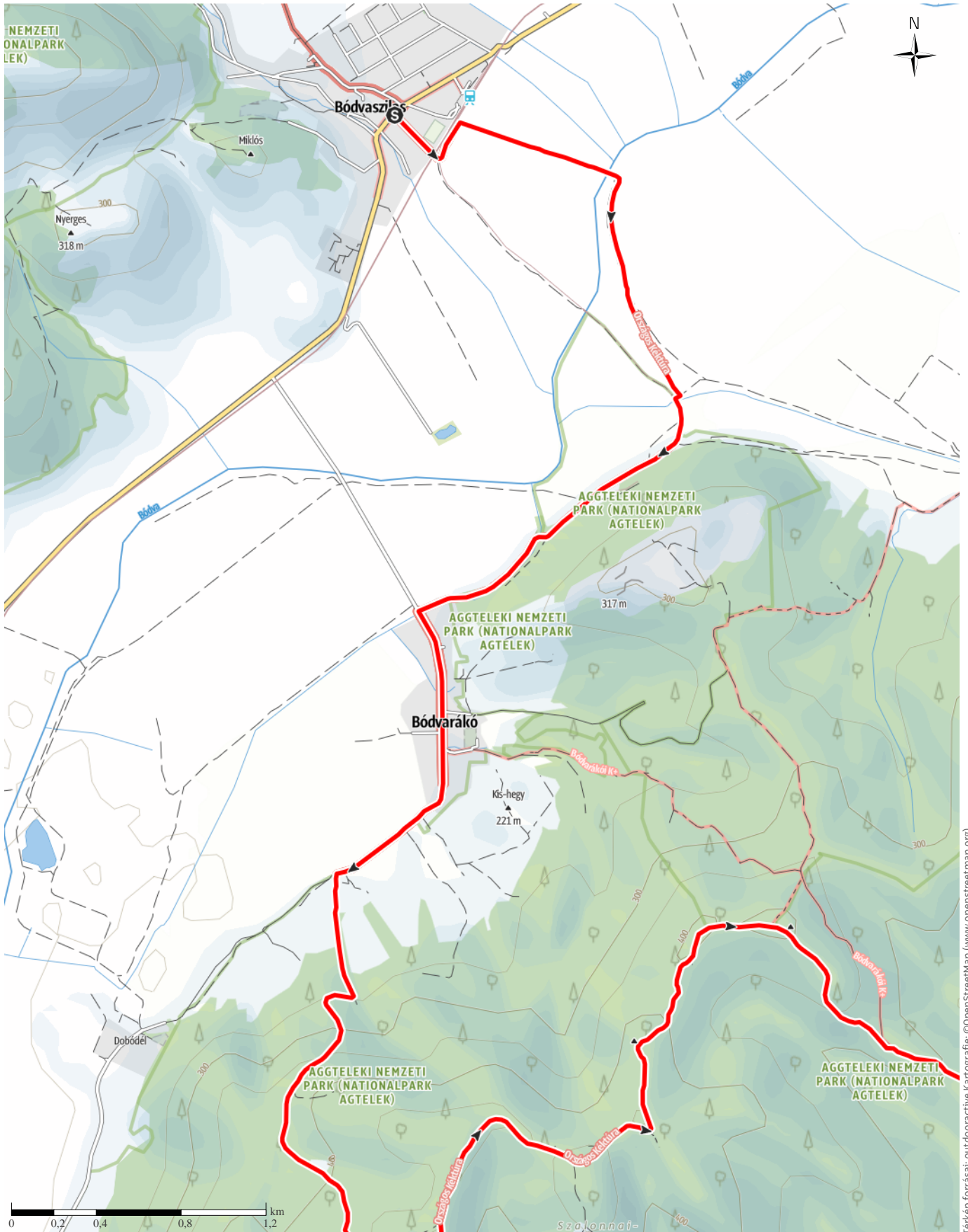
↔ 23,7km

🕒 6:41óra

▲ 443m

▼ 435m

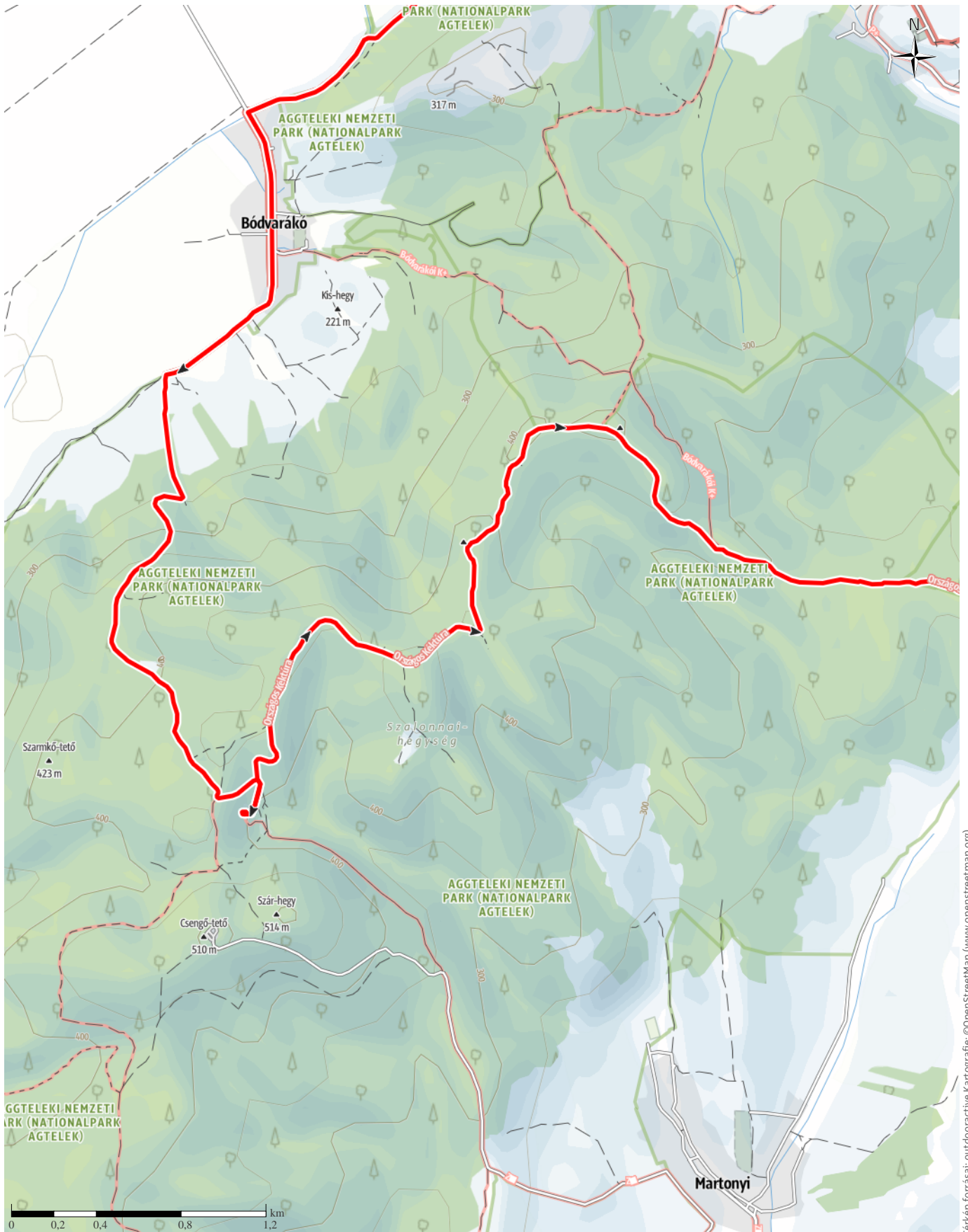
Nehézség



Térkép forrása: outdooractive Kartografie; ©OpenStreetMap (www.openstreetmap.org)

Túratervezés 2020. március 11.-kor

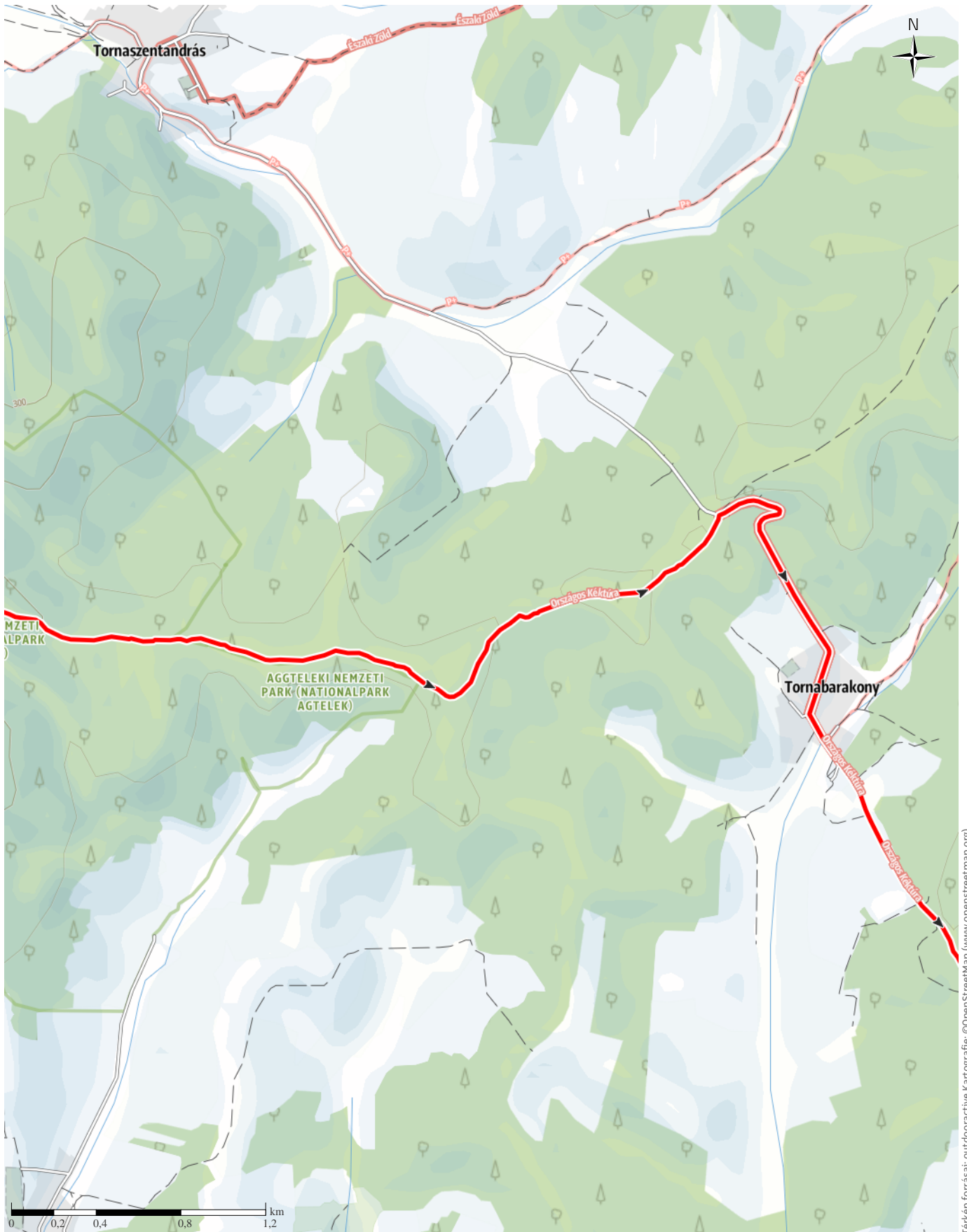
↔ 23,7km | ⌚ 6:41óra | ▲ 443m | ▼ 435m | Nehézség —



Térkép forrása: outdooractive Kartografie; ©OpenStreetMap (www.openstreetmap.org)

Túratervezés 2020. március 11.-kor

↔ 23,7km | ⌚ 6:41óra | ▲ 443m | ▼ 435m | Nehézség —



Térkép forrásai: outdooractive Kartografie; ©OpenStreetMap (www.openstreetmap.org)

Túratervezés 2020. március 11.-kor

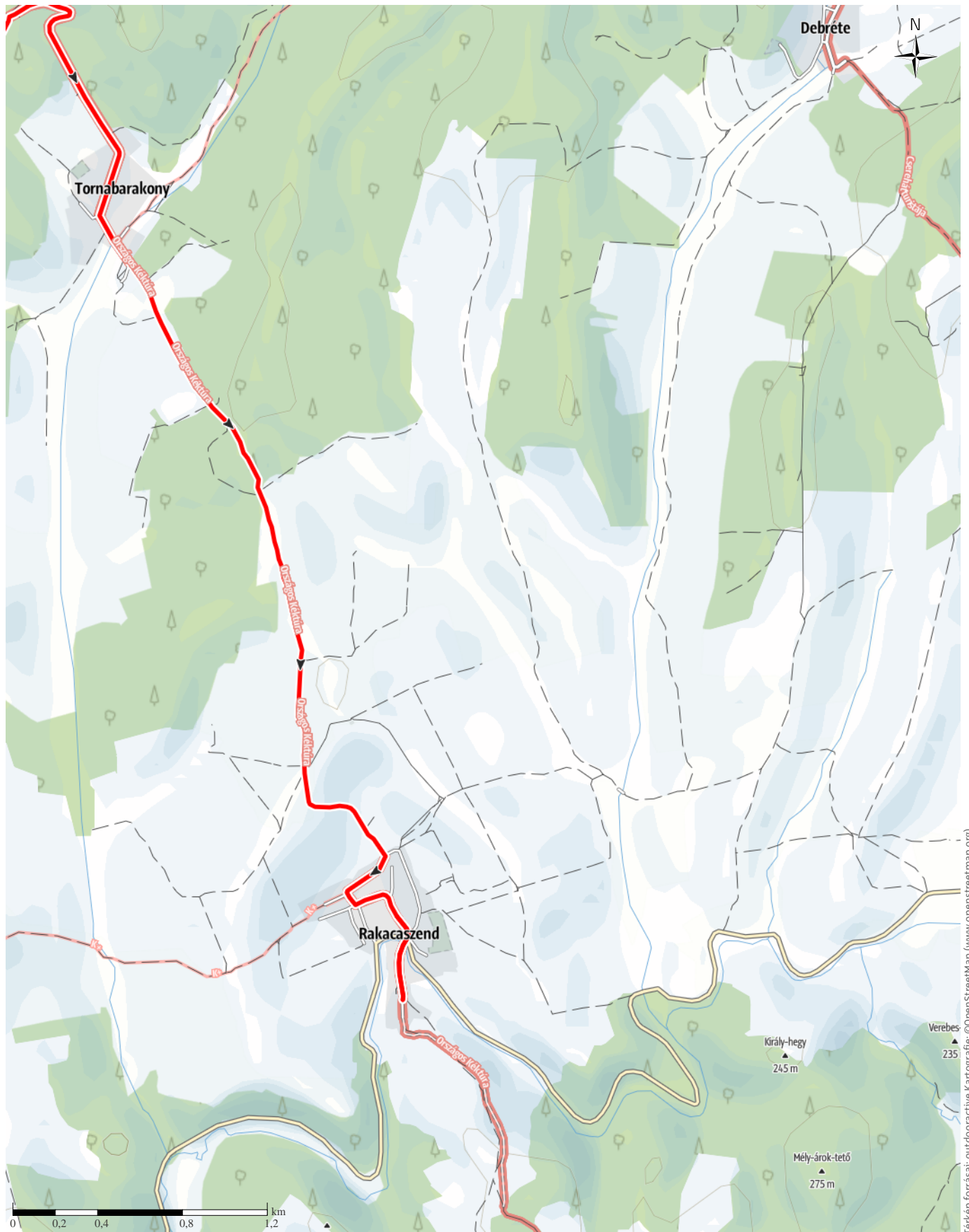
↔ 23,7km

🕒 6:41óra

▲ 443m

▼ 435m

Nehézség



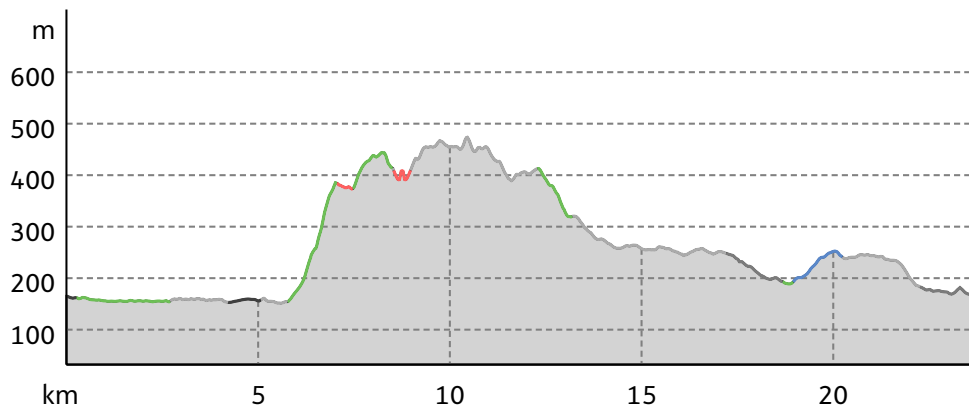
Térkép forrása: outdooractive Kartografie; ©OpenStreetMap (www.openstreetmap.org)

Túratervezés 2020. március 11.-kor

Útburkolat

Aszfalt	2,9km
Murvás út	1,3km
Út	6km
Pálya	0,9km
Utca	1,1km
Ismeretlen	11,6km

Magasság profil



Túraadatok

Gyalogtúra

Hossz ↔ 23,7 km

Időtartam 🕒 6:41 óra

Szint + ▲ 443 m

Szint - ▼ 435 m

Nehézség

—

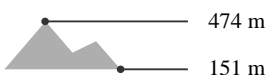
Állóképesség



Technika



Magasság



Ajánlott időszak

JAN. | FEBR. | MÁRC.
 ÁPR. | MÁJ. | JÚN.
 JÚL. | AUG. | SZEPT.
 OKT. | NOV. | DEC.

Értékelések

Szerzők

Élmény ●●●●●

Táj ●●●●●

Közösség

További túraadatok



Muskovics András

Frissítés: 2020-03-11

Vidd magaddal a túrádat iPhone-on és Androidon!



QR-kód beolvasása, a túra offline mentése, megosztás és egyébek ...

Honlap

<http://www.termeszettjaro.hu/s/flbj>
 M