

## Túratervezés 2020. március 11.-kor

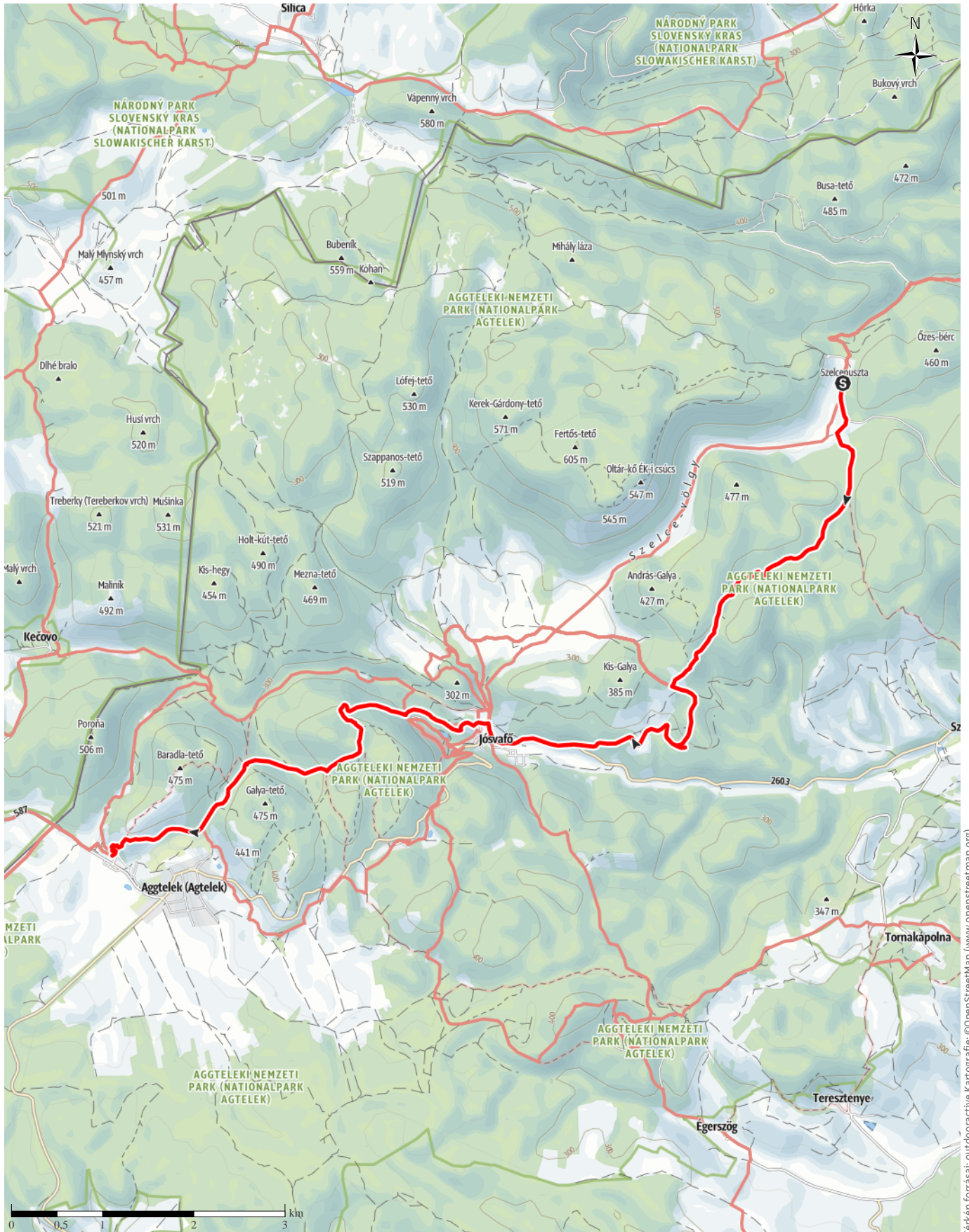
← 14,7km

🕒 4:19óra

↙ 355m

↘ 408m

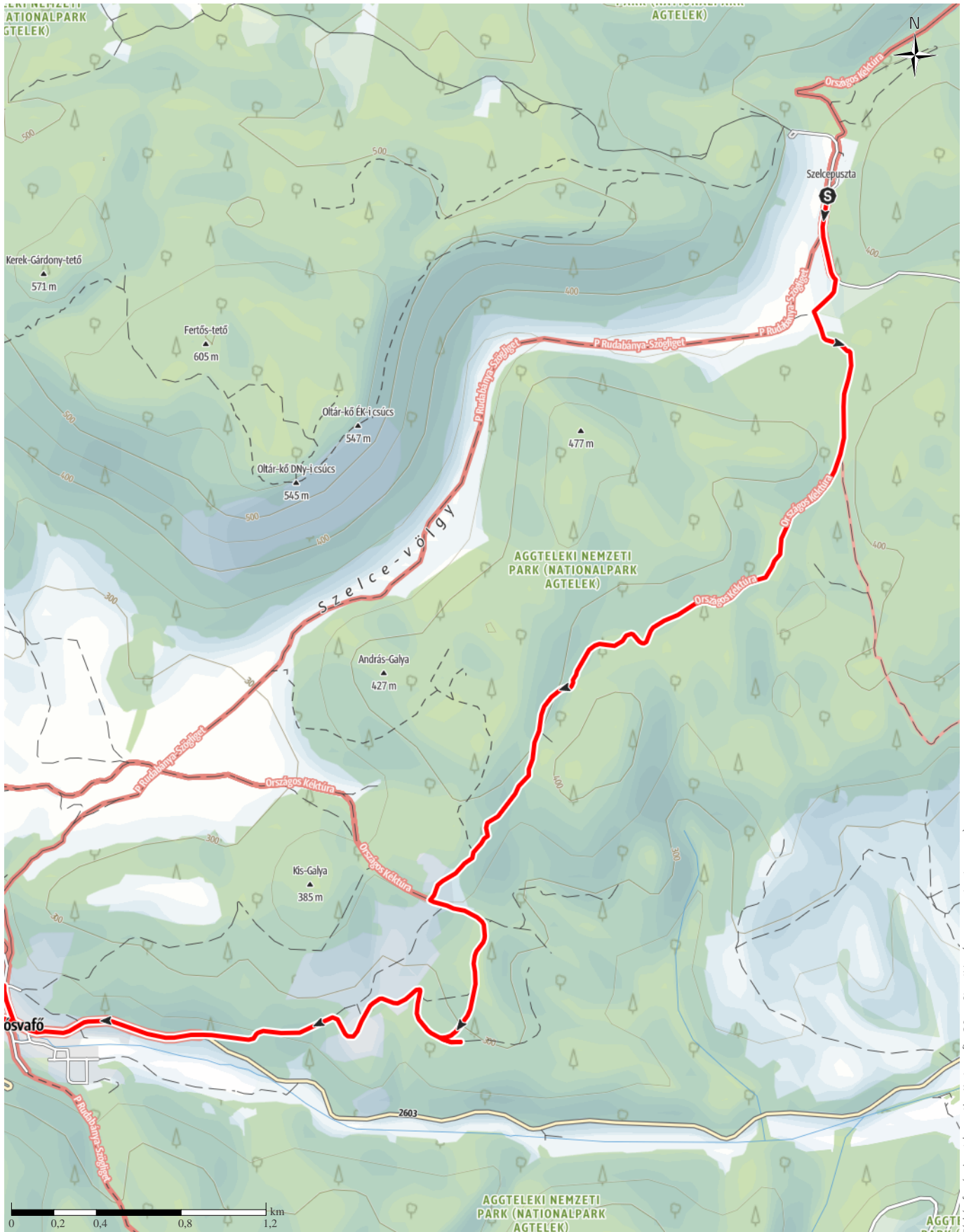
Nehézség —



Térkép forrásai: outdooractive Kartografie; ©OpenStreetMap (www.openstreetmap.org)

# Túratervezés 2020. március 11.-kor

↔ 14,7km | ⌚ 4:19óra | ▲ 355m | ▼ 408m | Nehézség —



Térkép forrásai: outdooractive Kartografie; ©OpenStreetMap (www.openstreetmap.org)

# Túratervezés 2020. március 11.-kor

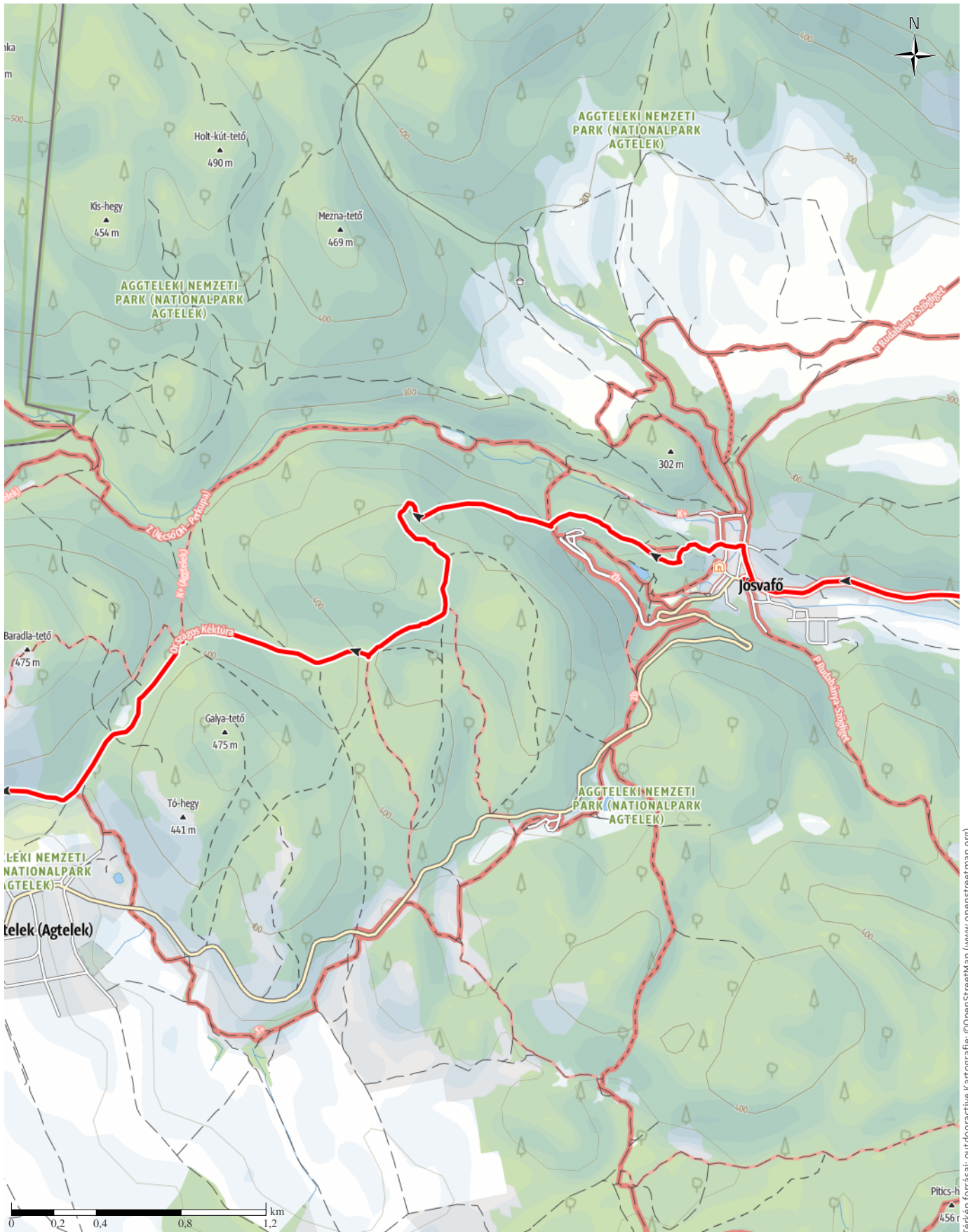
↔ 14,7km

🕒 4:19óra

▲ 355m

▼ 408m

Nehézség



Térkép forrásai: outdooractive Kartografie; ©OpenStreetMap (www.openstreetmap.org)

# Túratervezés 2020. március 11.-kor

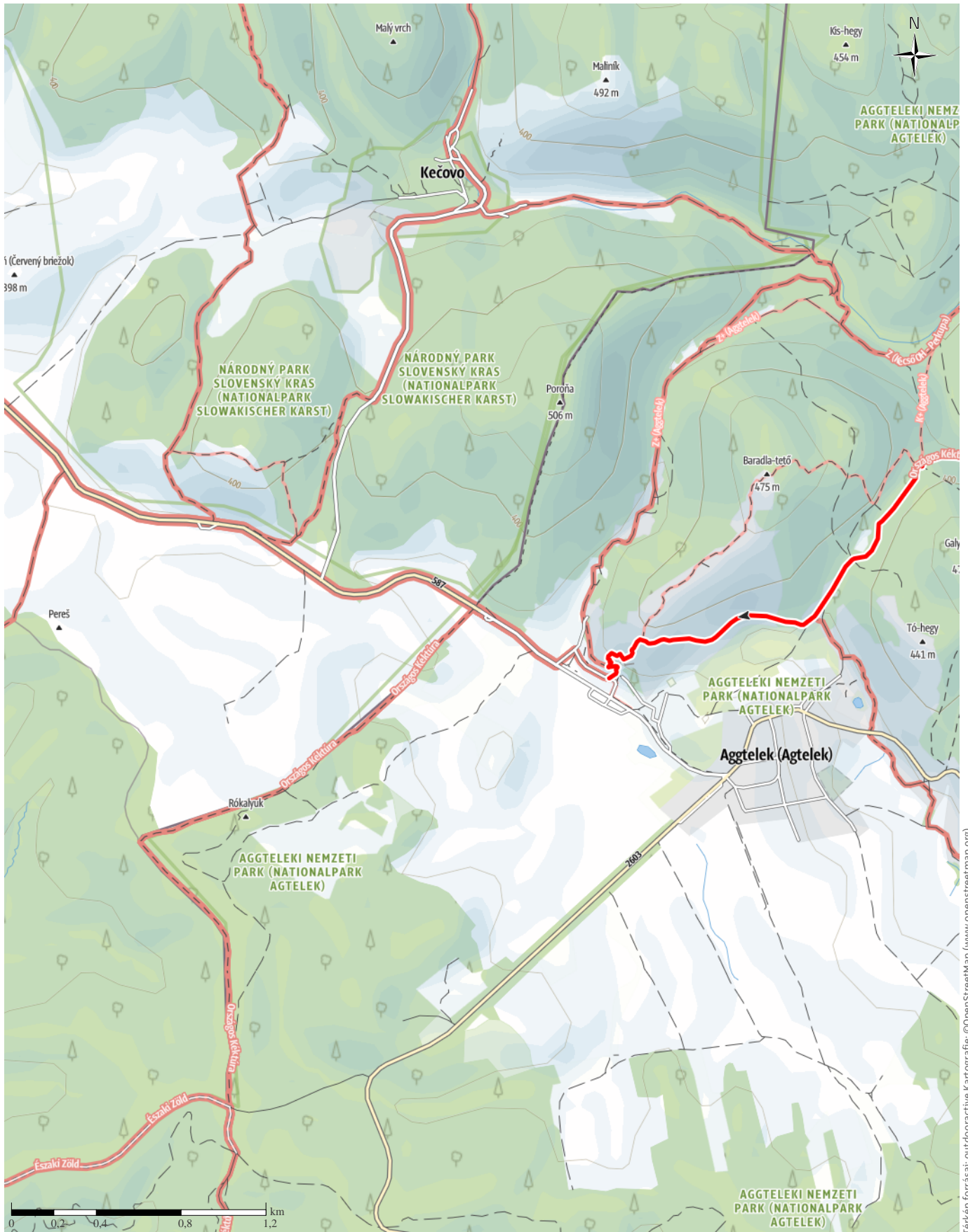
↔ 14,7km

🕒 4:19óra

▲ 355m

▼ 408m

Nehézség



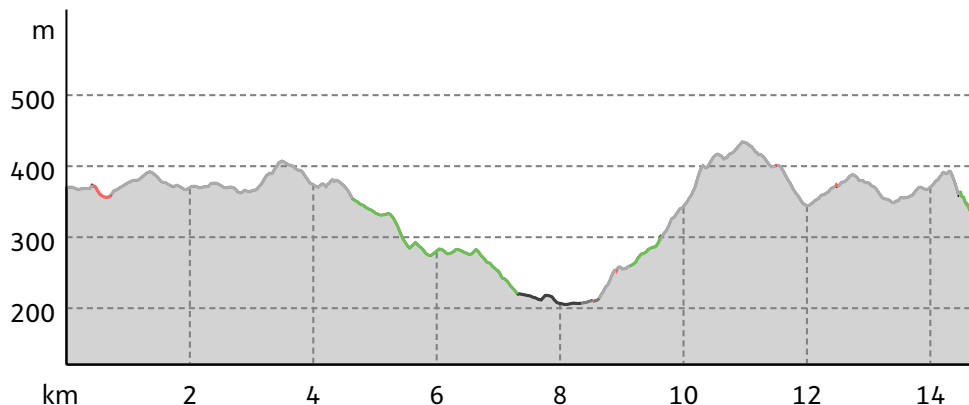
Térkép forrása: outdooractive Kartografie; ©OpenStreetMap (www.openstreetmap.org)

## Túratervezés 2020. március 11.-kor

## Útburkolat

Aszfalt	0,3km
Út	3,5km
Pálya	0,4km
Utca	1km
Ismeretlen	9,6km

## Magasság profil



## Túraadatok

## Gyalogtúra

Hossz ↔ 14,7 km

Időtartam 🕒 4:19 óra

Szint + ▲ 355 m

Szint - ▼ 408 m

Nehézség

—

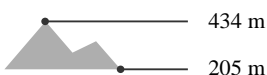
Állóképesség



Technika



Magasság



## Ajánlott időszak

JAN. | FEBR. | MÁRC.  
 ÁPR. | MÁJ. | JÚN.  
 JÚL. | AUG. | SZEPT.  
 OKT. | NOV. | DEC.

## Értékelések

Szerzők

Élmény



Táj



Közösség

## További túraadatok



Muskovics András

Frissítés: 2020-03-11

## Vidd magaddal a túrádat iPhone-on és Androidon!



QR-kód beolvasása, a túra offline mentése, megosztás és egyébek ...

Honlap

<http://www.termeszettjaro.hu/s/flcB>  
 M